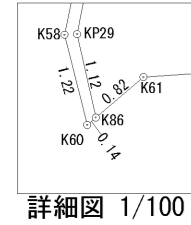
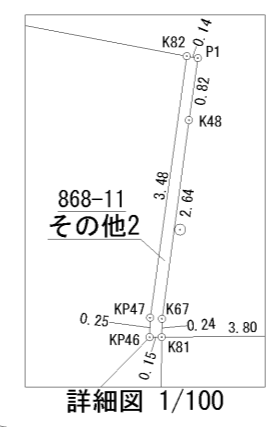
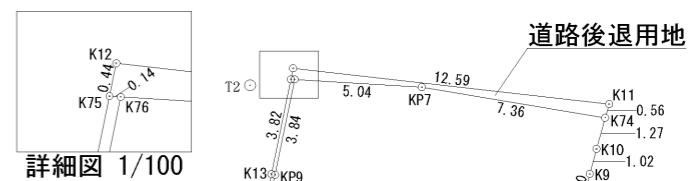
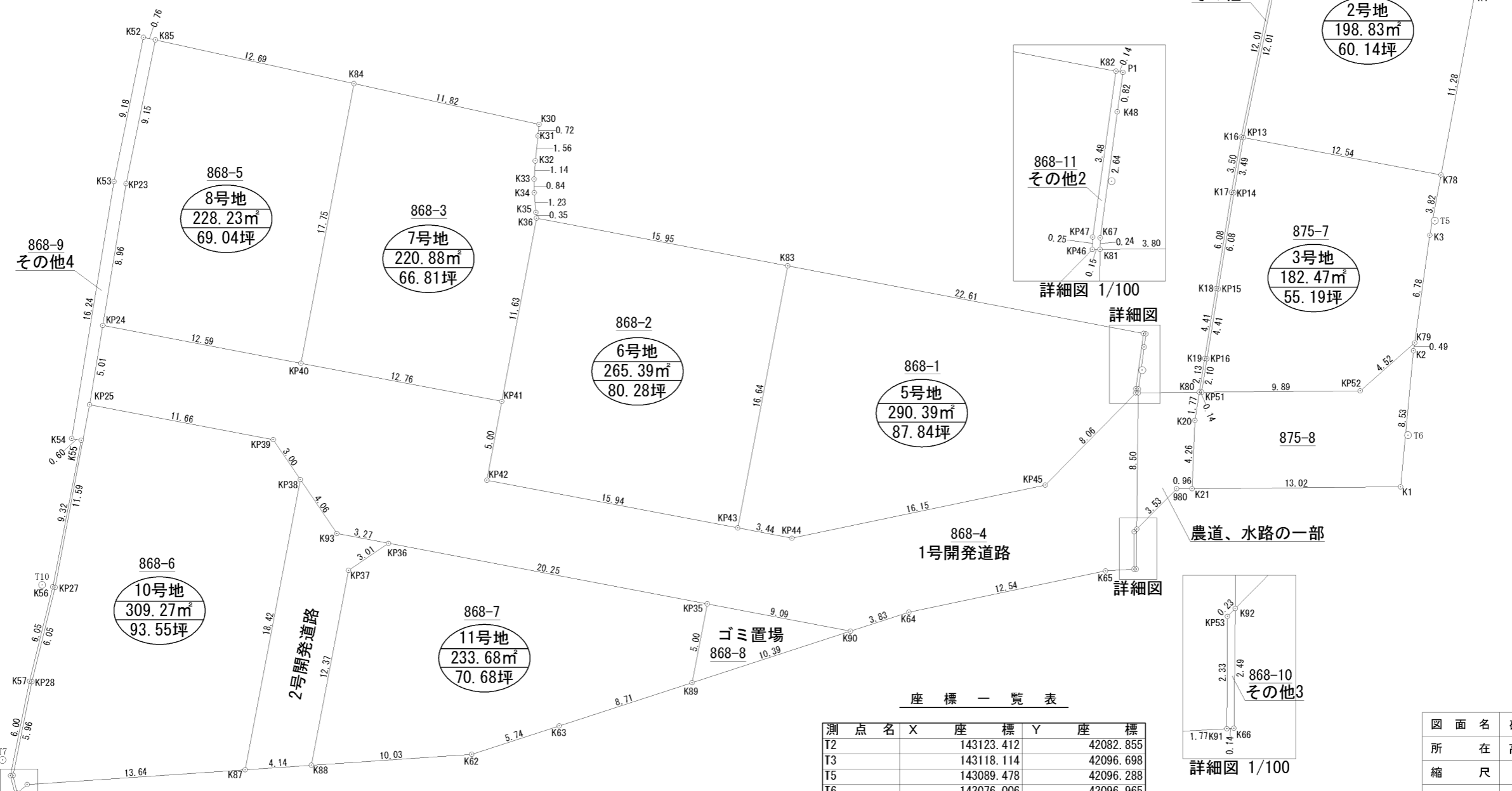


地番	座標面積	地積	坪数
1号地	194.1602255 m ²	194.16 m ²	58.73 坪
2号地	198.8367825 m ²	198.83 m ²	60.14 坪
3号地	182.4798865 m ²	182.47 m ²	55.19 坪
5号地	290.3965505 m ²	290.39 m ²	87.84 坪
6号地	265.3910905 m ²	265.39 m ²	80.28 坪
7号地	220.8879785 m ²	220.88 m ²	66.81 坪
8号地	228.2341340 m ²	228.23 m ²	69.04 坪
10号地	309.2726680 m ²	309.27 m ²	93.55 坪
11号地	233.6811175 m ²	233.68 m ²	70.68 坪
合計	2123.3404335 m ²	2123.30 m ²	642.27 坪

地番	座標面積	地積	坪数
1号開発道路	535.1147645 m ²	535.11 m ²	161.87 坪
2号開発道路	66.6823740 m ²	66.68 m ²	20.17 坪
合計	601.7971385 m ²	601.79 m ²	182.04 坪

地番	座標面積	地積	坪数
ゴミ置場	22.7631735 m ²	22.76 m ²	6.88 坪
道路後退用地	4.2689450 m ²	4.26 m ²	1.29 坪
合計	27.0321185 m ²	27.02 m ²	8.17 坪

地番	座標面積	地積	坪数
その他1	7.0548215 m ²	7.05 m ²	2.13 坪
その他2	0.5590805 m ²	0.55 m ²	0.16 坪
その他3	0.3709915 m ²	0.37 m ²	0.11 坪
その他4	22.5520940 m ²	22.55 m ²	6.82 坪
合計	30.5369875 m ²	30.52 m ²	9.22 坪



座標一覧表

測点名	X 座標	Y 座標
T2	143123.412	42082.855
T3	143118.114	42096.698
T5	143089.478	42096.288
T6	143076.006	42096.965
T7	143040.821	42014.081
T10	143052.003	42014.617

図面名	確定測量図 (1/3)		
所在	高松市国分寺町新名字下所		
縮尺	1/300	図面番号	
測図年月日	令和 3 年 3 月 3 0 日		
作成者	高松市庵治町 6391 番地 76 土地家屋調査士 高橋 秀 樹		

座 標 求 積 表

地番測点	1号地		
	Xn	Yn	(Xn+1 - Xn-1)Yn
575	143124.589	42096.931	50558.414131
587	143124.520	42089.557	-27147.764265
933	143123.944	42084.552	-186139.973496
934	143120.097	42084.443	-408892.448188
585	143114.228	42084.266	-485610.345374
935	143108.558	42084.098	-245476.543634
936	143108.395	42096.342	255314.314230
K5	143114.623	42096.416	375878.898464
K6	143117.324	42096.471	182824.973553
K7	143118.966	42096.527	150537.180552
K8	143120.900	42096.620	140265.937840
K9	143122.298	42096.713	101831.948747
K10	143123.319	42096.801	96443.771091
		倍面積	388.363651
		面積	194.1818255
		地積	194.18 m ²
		坪数	58.74

地番測点	2号地		
	Xn	Yn	(Xn+1 - Xn-1)Yn
936	143108.395	42096.342	207156.098982
935	143108.558	42084.098	-163075.879750
937	143104.520	42083.978	-675195.343032
938	143092.514	42083.634	-512284.076682
939	143092.347	42096.171	468235.710033
K4	143103.637	42096.285	675561.181680
		倍面積	397.691231
		面積	198.8456155
		地積	198.84 m ²
		坪数	60.15

地番測点	3号地		
	Xn	Yn	(Xn+1 - Xn-1)Yn
939	143092.347	42096.171	167753.241435
938	143092.514	42083.634	-140306.835756
940	143089.013	42083.632	-403329.529088
941	143082.930	42083.725	-441584.526425
597	143078.520	42083.786	-274512.536078
942	143076.407	42083.819	-12961.816252
943	143078.212	42093.544	224021.841168
944	143081.729	42096.367	434308.218339
K3	143088.529	42096.132	446976.729576
		倍面積	364.786919
		面積	182.3934595
		地積	182.39 m ²
		坪数	55.17

地番測点	5号地		
	Xn	Yn	(Xn+1 - Xn-1)Yn
956	143079.390	42079.599	47507.867271
957	143079.686	42056.992	-687589.762208
947	143063.041	42056.770	-701969.548070
948	143062.995	42060.213	251057.411397
949	143069.010	42075.207	532714.195827
950	143075.656	42079.778	290182.149088
951	143075.906	42079.737	122073.317037
952	143078.557	42079.632	146605.437888
		倍面積	581.068230
		面積	290.5341150
		地積	290.53 m ²
		坪数	87.88

地番測点	6号地		
	Xn	Yn	(Xn+1 - Xn-1)Yn
957	143079.686	42056.992	708786.486176
K36	143079.894	42041.043	-480234.834189
954	143068.263	42040.887	-699602.400567
955	143063.253	42040.820	-219537.162040
947	143063.041	42056.770	691118.901410
		倍面積	530.990790
		面積	265.4953950
		地積	265.49 m ²
		坪数	80.31

地番測点	7号地		
	Xn	Yn	(Xn+1 - Xn-1)Yn
K30	143085.686	42040.178	51246.976982
958	143086.180	42028.352	-725157.185408
959	143068.432	42028.116	-753017.754372
954	143068.263	42040.887	481872.646794
K36	143079.894	42041.043	503399.448882
K35	143080.237	42040.936	64785.082376
K34	143081.435	42040.620	85342.458600
K33	143082.267	42040.470	82651.564020
K32	143083.401	42040.343	113256.684042
K31	143084.961	42040.242	96061.952970
		倍面積	441.874886
		面積	220.9374430
		地積	220.93 m ²
		坪数	66.83

地番測点	8号地		
	Xn	Yn	(Xn+1 - Xn-1)Yn
958	143086.180	42028.352	768278.274560
984	143086.712	42015.666	-362217.056586
961	143077.559	42015.425	-760983.377600
962	143068.600	42015.525	-383475.696675
959	143068.432	42028.116	738854.279280
		倍面積	456.422979
		面積	228.2114895
		地積	228.21 m ²
		坪数	69.03

地番測点	10号地		
	Xn	Yn	(Xn+1 - Xn-1)Yn
963	143063.434	42027.245	97166.990440
964	143063.589	42015.581	-88778.922653
965	143061.321	42015.606	-487423.045206
966	143051.988	42015.442	-645987.420750
967	143045.946	42015.038	-504726.651494
968	143039.975	42014.887	-293810.104791
969	143038.953	42015.345	-16848.153345
K61	143039.574	42015.859	163651.770805
970	143042.848	42029.099	791071.701378
985	143058.396	42029.306	774558.080274
971	143061.277	42029.344	211743.835072
		倍面積	618.079730
		面積	309.0398650
		地積	309.03 m ²
		坪数	93.48

地番測点	11号地		
	Xn	Yn	(Xn+1 - Xn-1)Yn
976	143058.045	42055.706	221591.514914
972	143058.314	42035.444	-76966.897964
973	143056.214	42033.288	-608305.743936
974	143043.842	42033.123	-447484.627458
686	143045.568	42040.103	101274.608127
K62	143046.251	42042.865	142104.883700
K63	143048.948	42047.935	285673.670390
975	143053.045	42055.640	382580.157080
		倍面積	467.564853
		面積	233.7824265
		地積	233.78 m ²
		坪数	70.71

地番測点	1号開発道路			
	Xn	Yn	(Xn+1 - Xn-1)Yn	距離
944	143081.729	42096.367	-128141.341148	4.50
943	143078.212	42093.544	-224021.841168	9.89
942	143076.407	42083.819	-77139.640227	0.15
979	143076.379	42083.670	-30468.577080	3.80
988	143075.683	42079.925	-30423.785775	0.14
950	143075.656	42079.778	-280798.358594	8.06
949	143069.010	42075.207	-532714.195827	16.15
948	143062.995	42060.213	-251057.411397	3.44
947	143063.041	42056.770	10850.646660	15.95
955	143063.253	42040.820	219537.162040	5.01
954	143068.263	42040.887	217729.753773	12.77
959	143068.432	42028.116	14163.475092	12.59
962	143068.600	42015.525	-203481.187575	5.01
964	143063.589	42015.581	-217052.491446	11.66
963	143063.434	42027.245	-97166.990440	3.00
971	143061.277	42029.344	-213382.979488	4.07
1037	143058.357	42032.188	-124541.373044	3.25
972	143058.314	42035.444	-13115.058528	20.26
976	143058.045	42055.706	-16401.725340	9.10
977	143057.924	42064.814	70500.628264	3.82
K64	143059.721	42068.194	272055.010598	12.54
K65	143064.391	42079.837	213723.492123	1.77
983	143064.800	42081.564	113914.793748	2.32
982	143067.098	42081.186	104235.097722	0.21
981	143067.277	42081.308	130662.461340	3.54
980	143070.203	42083.318	130500.369118	0.96
K21	143070.378	42084.264	107314.873200	13.02
K1	143072.753	42097.066	457931.883948	8.53
K2	143081.256	42096.383	377857.133808	0.47
		倍面積	1069.824357	
		面積	534.9121785	
		地積	534.91 m ²	

地番測点	2号開発道路			
	Xn	Yn	(Xn+1 - Xn-1)Yn	距離
972	143058.314	42035.444	90081.956492	3.25
1037	143058.357	42032.188	124541.373044	4.07
971	143061.277	42029.344	1639.144416	2.88
985	143058.396	42029.306	-774558.080274	15.54
970	143042.848	42029.099	-611691.506846	4.14
974	143043.842	42033.123	561814.722018	12.37
973	143056.214	42033.288	608305.743936	3.00
		倍面積	133.352786	
		面積	66.6763930	
		地積	66.67 m ²	

図面名	求精図(2/3)		
所在	高松市国分寺町新名字下所		
縮尺		図面番号	
測図年月日	令和 2 年 7 月 1 8 日		
作成者	高松市麻治町6391番地76 土地測量士 高橋秀樹		

地番		ゴミ置場	
測点	Xn	Yn	(Xn+1 - Xn-1)Yn
977	143057.924	42064.814	210324.070000
976	143058.045	42055.706	-205189.789574
975	143053.045	42055.640	-5088.732440
		倍面積	45.547986
		面積	22.7739930
		地積	22.77 m ²
		坪数	6.88

地番		道路後退用地	
測点	Xn	Yn	(Xn+1 - Xn-1)Yn
K11	143125.152	42096.989	-9135.046613
K12	143124.372	42084.414	-51553.407150
989	143123.927	42084.401	-18012.123628
933	143123.944	42084.552	24956.139336
587	143124.520	42089.557	27147.764265
575	143124.589	42096.931	26605.260392
		倍面積	8.586602
		面積	4.2933010
		地積	4.29 m ²
		坪数	1.29

地番		その他1		
測点	Xn	Yn	(Xn+1 - Xn-1)Yn	
933	143123.944	42084.552	161183.834160	
989	143123.927	42084.401	-161730.353043	
K13	143120.101	42084.294	-408007.230330	
K14	143114.232	42084.116	-655502.190816	
K15	143104.525	42083.828	-913892.408848	
K16	143092.516	42083.484	-652841.087292	
K17	143089.012	42083.482	-403496.425416	
K18	143082.928	42083.575	-441625.036050	
K19	143078.518	42083.636	-275605.732164	
979	143076.379	42083.670	-88838.627370	
942	143076.407	42083.819	90101.456479	
597	143078.520	42083.786	274512.536078	
941	143082.930	42083.725	441584.526425	
940	143089.013	42083.632	403329.529088	
938	143092.514	42083.634	652590.912438	
937	143104.520	42083.978	675195.343032	
935	143108.558	42084.098	408552.423384	
585	143114.228	42084.266	485610.345374	
934	143120.097	42084.443	408892.448188	
		倍面積	14.263317	
		面積	7.1316585	
		地積	7.13 m ²	
		坪数	2.15	

地番		その他2		
測点	Xn	Yn	(Xn+1 - Xn-1)Yn	
P1	143079.388	42079.755	34799.957385	
956	143079.390	42079.599	-34968.146769	
952	143078.557	42079.632	-146605.437888	
951	143075.906	42079.737	-122073.317037	
950	143075.656	42079.778	-9383.790494	
988	143075.683	42079.925	11151.180125	
K67	143075.921	42079.886	121190.071680	
K48	143078.563	42079.782	145890.604194	
		倍面積	1.121196	
		面積	0.5605980	
		地積	0.56 m ²	
		坪数	0.16	

地番		その他3		
測点	Xn	Yn	(Xn+1 - Xn-1)Yn	
981	143067.277	42081.308	95230.000004	
982	143067.098	42081.186	-104235.097722	
983	143064.800	42081.564	-95230.579332	
K66	143064.835	42081.710	104236.395670	
		倍面積	0.718620	
		面積	0.3593100	
		地積	0.35 m ²	
		坪数	0.10	

地番		その他4		
測点	Xn	Yn	(Xn+1 - Xn-1)Yn	
984	143086.712	42015.666	385871.876544	
K52	143086.743	42014.912	-384352.414976	
K53	143077.564	42014.670	-1068012.911400	
K54	143061.323	42014.851	-682783.343601	
K55	143061.313	42015.456	-391962.189024	
K56	143051.994	42015.292	-645396.900412	
K57	143045.952	42014.888	-506279.400400	
K58	143039.944	42014.736	-299481.038208	
K60	143038.824	42015.238	-41637.100858	
969	143038.953	42015.345	48359.662095	
968	143039.975	42014.887	293810.104791	
967	143045.946	42015.038	504726.651494	
966	143051.988	42015.442	645987.420750	
965	143061.321	42015.606	487423.045206	
964	143063.589	42015.581	305831.414099	
962	143068.600	42015.525	586956.884250	
961	143077.559	42015.425	760983.377600	
		倍面積	45.137950	
		面積	22.5689750	
		地積	22.56 m ²	
		坪数	6.82	

図面名	求積図(3/3)
所在	高松市国分寺町新名字下所
縮尺	図面番号
測図年月日	令和 2 年 7 月 1 8 日
作成者	高松市麻治町6301番地76 土地測量士 高橋 秀樹